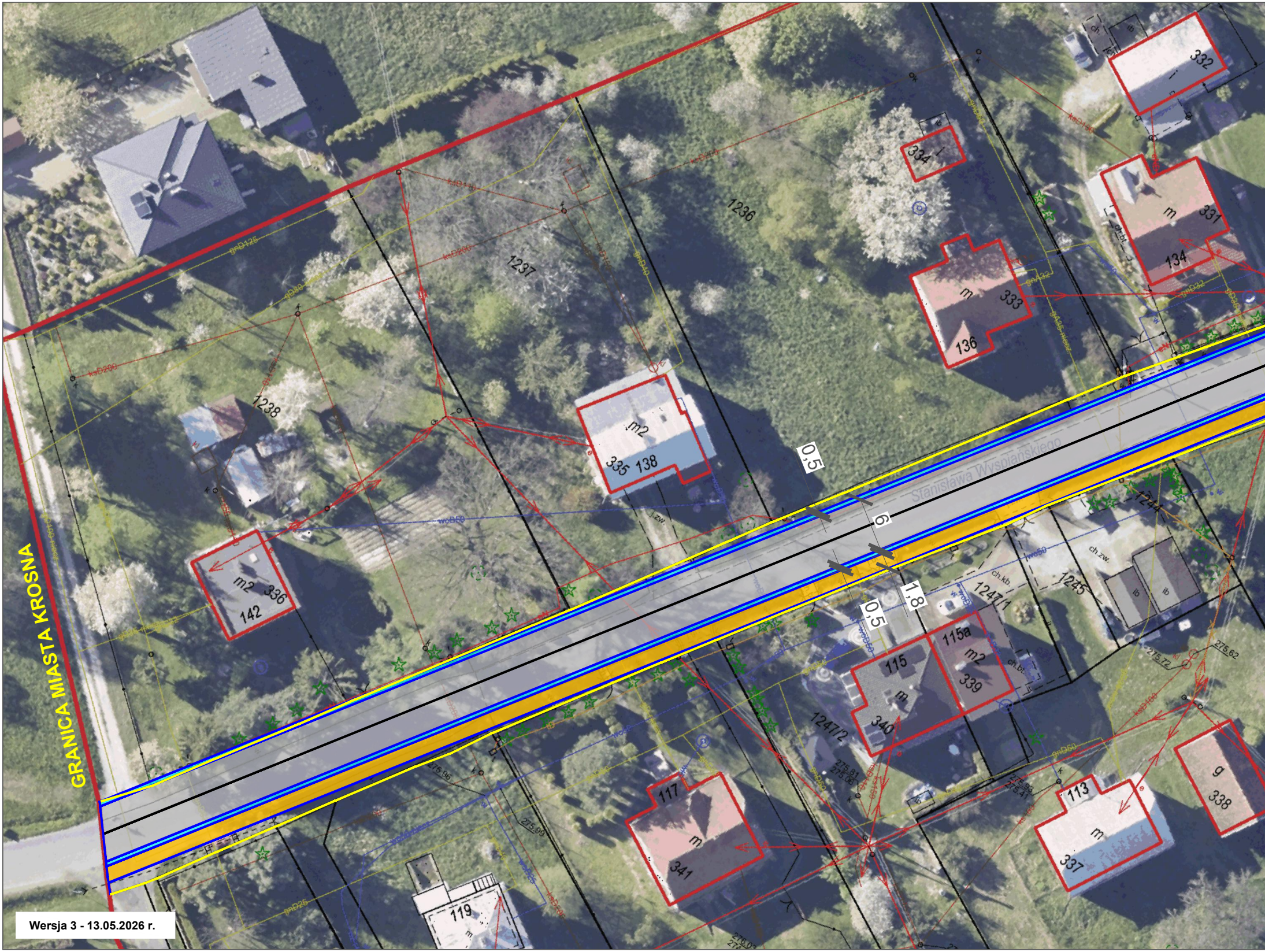
GRANICA MIASTA KROSNA
Stanisława Wyspiańskiego
1236
1237
1238
1244
1245
1247/1
1247/2
0,5
6
1,8
0,5
m2 138
335
m2 336
142
m 333
136
334
332
m 331
134
115
115a
m2
339
m
340
117
m
341
119
113
m
337
g
338
ib
ch.zw.
ch.kb.
ch.bt.
275,96
275,90
275,81
275,06
275,93
275,41
275,72
275,62
ksD200
ksD150
gnD125
woD50
gnD50
ksD160

Wersja 3 - 13.05.2026 r.

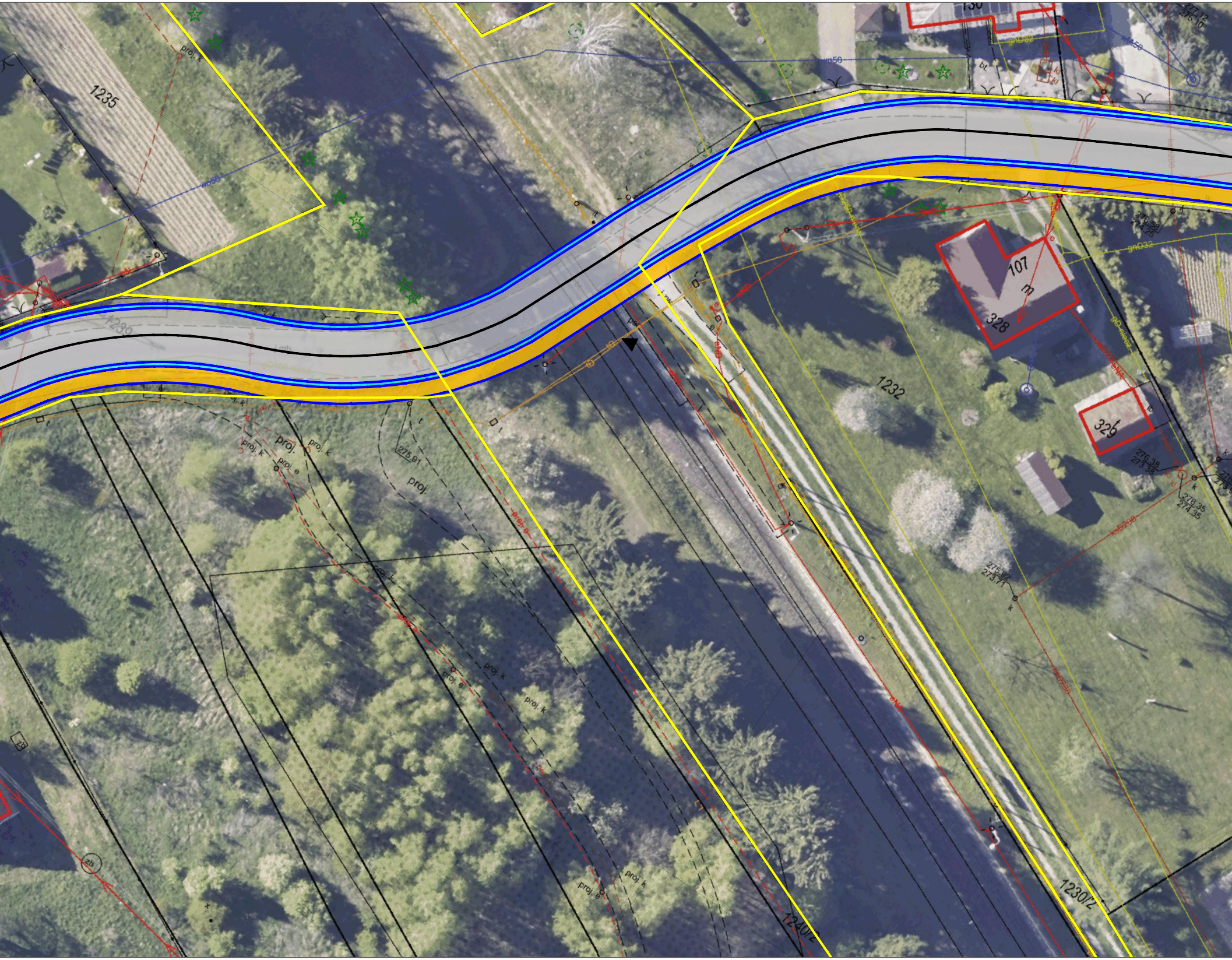
1235
130
1232
107
m
328
326
1240/2
1230/2
proj.
proj. k
proj. e
275.91
276.38
273.38
276.35
274.35
275.92
273.71
277.12
275.10
wo50
gnD32
bt
kl
zb

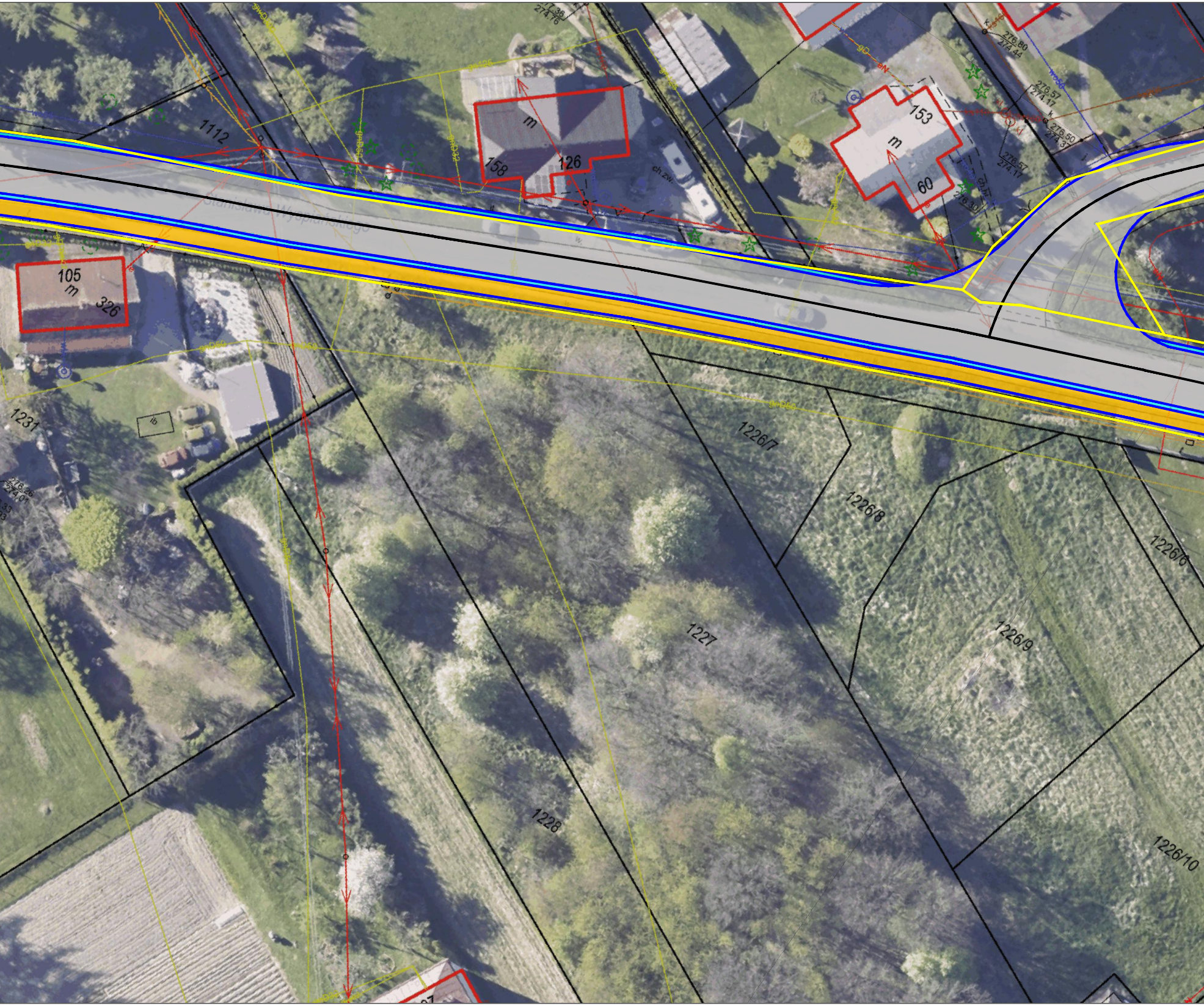
274.76
1112
m
158
126
ch.zw.
Stanisława Wyspiańskiego
276.80
274.44
153
m
60
276.57
274.17
276.50
274.37
276.57
274.17
276.30
ch.hl
105
m
326
1231
276.26
274.01
1226/7
1226/8
1226/6
1227
1226/9
1228
1226/10

ZARYS ROZBUDOWY UL. S.

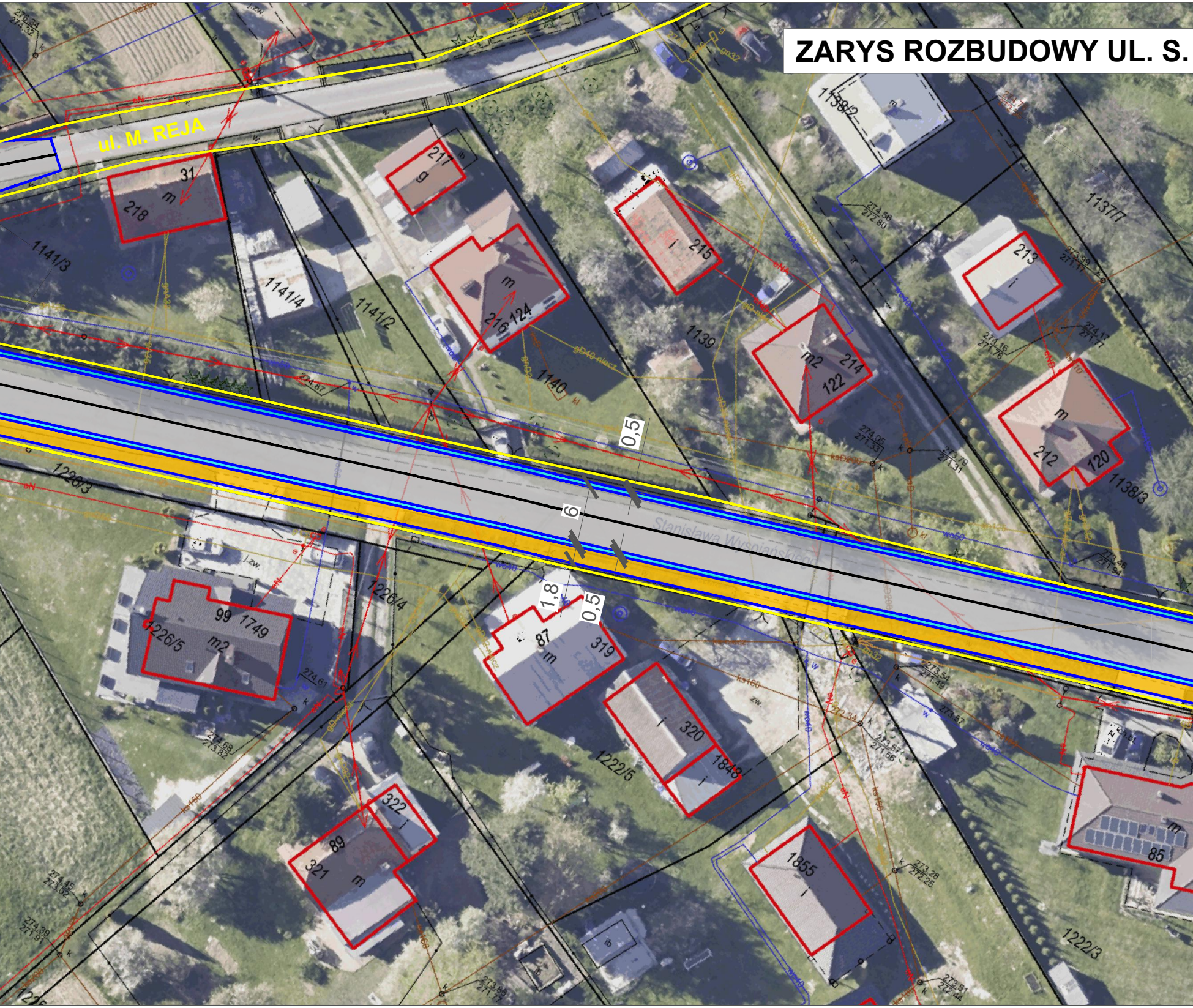
ul. M. REJA
Stanisława Wyspiańskiego
0,5
6
1,8
0,5
31
m
218
217
g
1141/3
1141/4
1141/2
m
216 124
1140
215
1139
1138/2
1137/7
213
m2 214
122
m
212
120
1138/3
1228/3
1226/4
99 1749
1226/5
m2
87
m
319
320
1848
1222/5
322
89
321
m
1855
85
m
1222/3
274.56
272.80
273.99
271.17
274.16
271.76
274.17
271.77
274.05
271.33
273.79
271.31
274.87
274.61
274.68
273.82
273.54
271.49
273.57
271.56
273.28
272.25
274.45
273.02
274.39
271.91
273.65
271.77
273.91
272.44
eN
ks160
gD40
zw.

WYSPIAŃSKIEGO W KROŚNIE

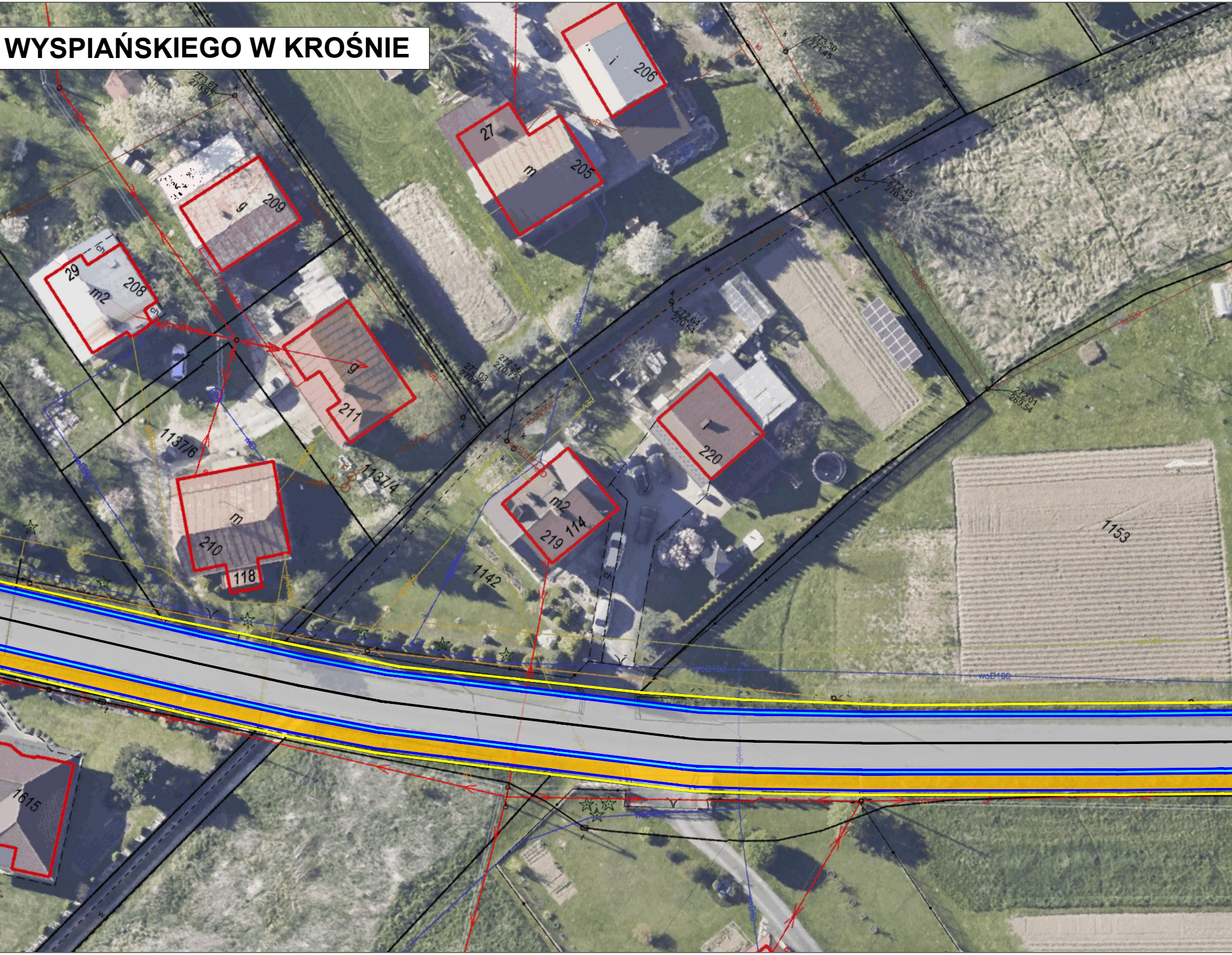
206
27
m
205
209
g
29
m2
208
ch
211
g
1137/6
1137/4
220
m2
219
114
m
210
118
1142
1153
1615
273.57
270.97
273.30
271.45
272.45
270.38
272.61
270.54
272.56
270.12
273.03
270.74
272.01
269.54
wcD160
wcD160

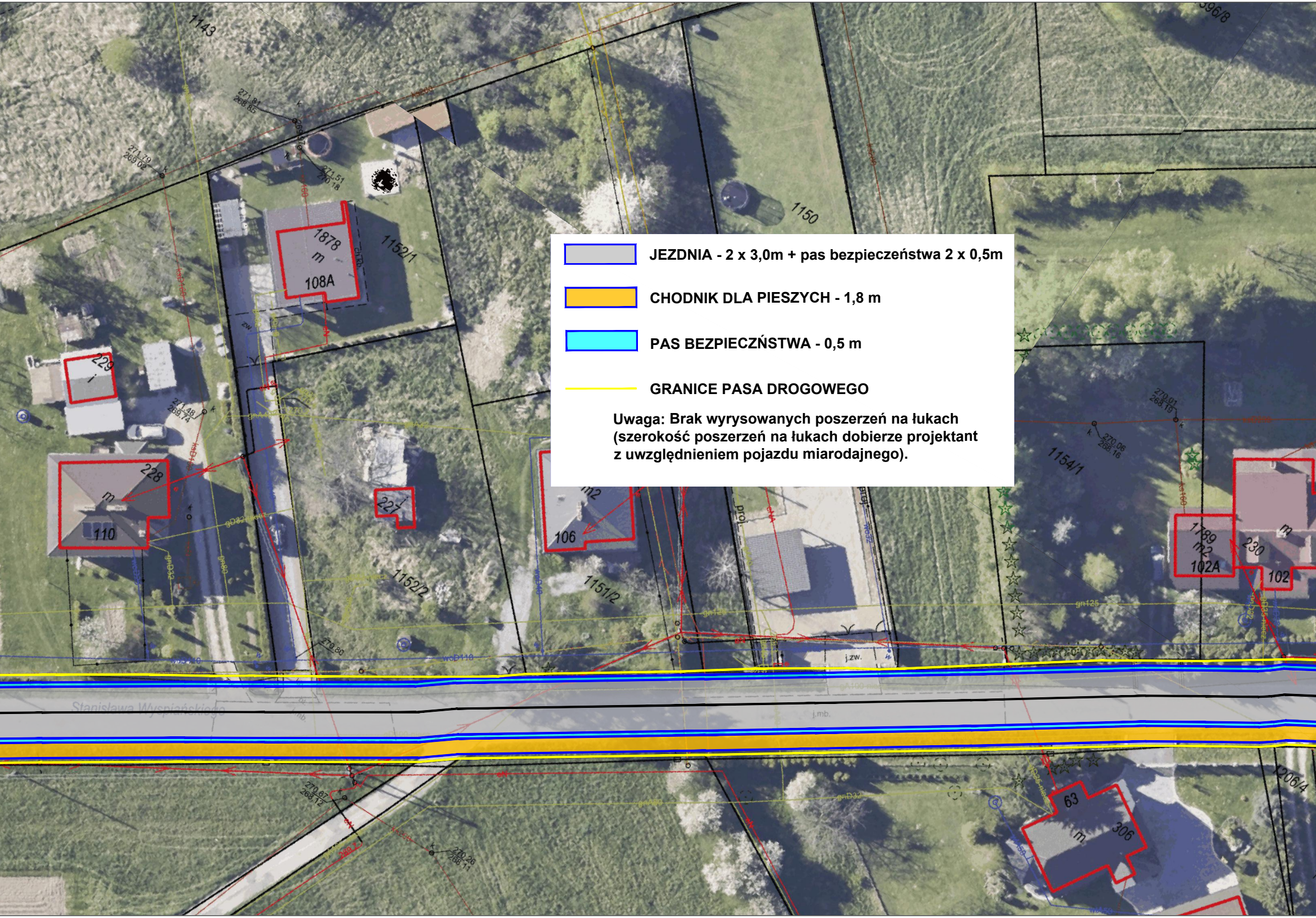
1143
396/8
1150
1878
m
108A
1152/1
229
i
228
m
110
227
i
1152/2
m2
106
1151/2
1154/1
1789
m2
102A
230
m
102
63
m
306
1206/4
Stanisława Wyspiańskiego
j.zw.
j.mb.
271.81
268.85
271.79
269.02
271.51
270.18
271.48
269.74
270.80
270.01
268.15
270.06
268.16
270.67
268.72
270.26
268.11

▭ **JEZDNIA - 2 x 3,0m + pas bezpieczeństwa 2 x 0,5m**

🟧 **CHODNIK DLA PIESZYCH - 1,8 m**

🟦 **PAS BEZPIECZŃSTWA - 0,5 m**

— **GRANICE PASA DROGOWEGO**

Uwaga: Brak wyrysowanych poszerzeń na łukach (szerokość poszerzeń na łukach dobierze projektant z uwzględnieniem pojazdu miarodajnego).

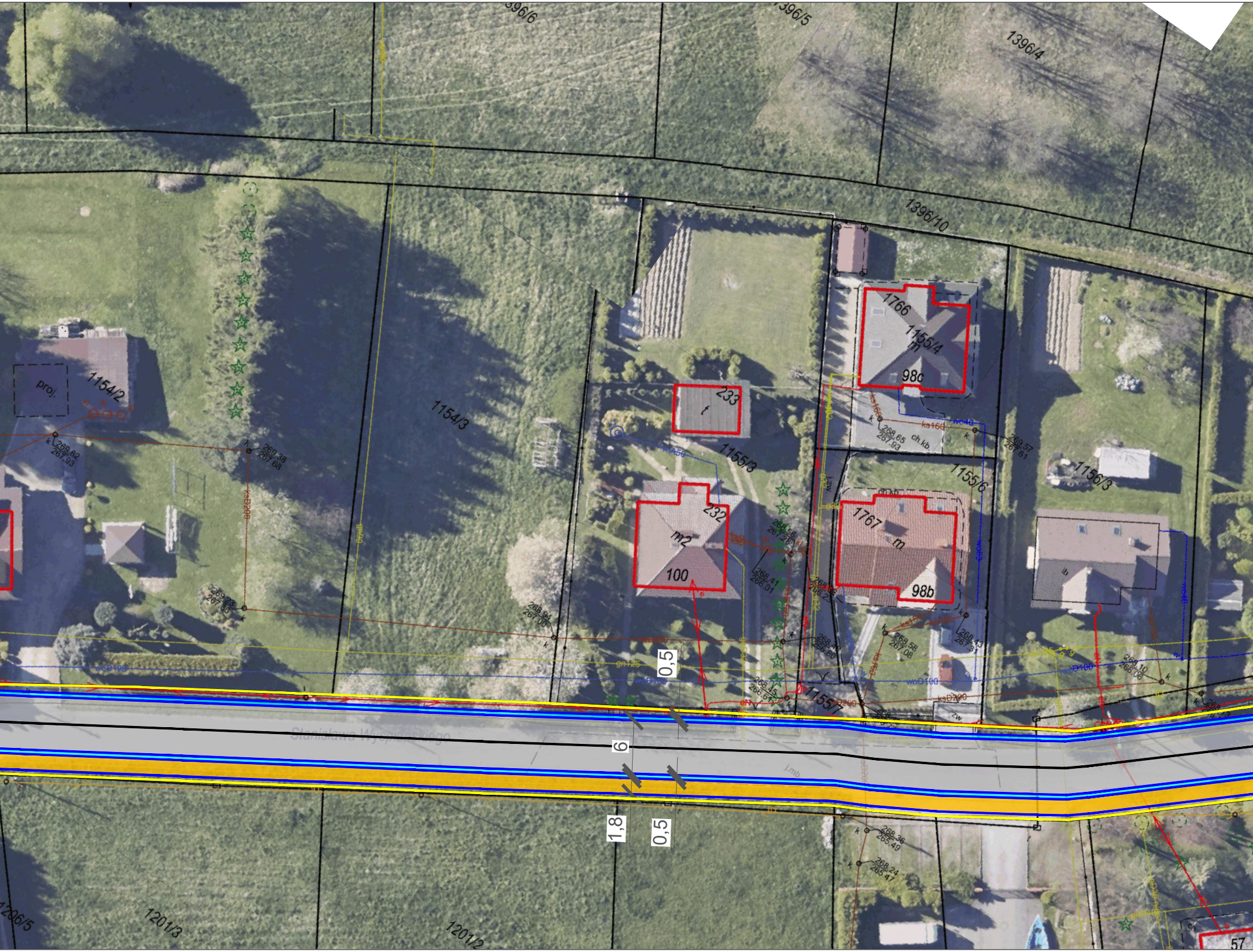
1396/6
1396/5
1396/4
1396/10
1154/2
proj.
269.62
267.93
269.38
267.68
269.23
267.85
1154/3
268.91
267.06
233
t
1155/3
232
m2
100
1766
1155/4
m
98c
ch.kb.
268.65
267.93
269.57
267.61
1155/6
1767
m
98b
1156/3
ib
268.58
267.08
269.10
266.06
1155/7
0,5
6
Stanisława Wyspiańskiego
1,8
0,5
268.36
265.49
268.24
265.47
1206/5
1201/3
1201/2
57

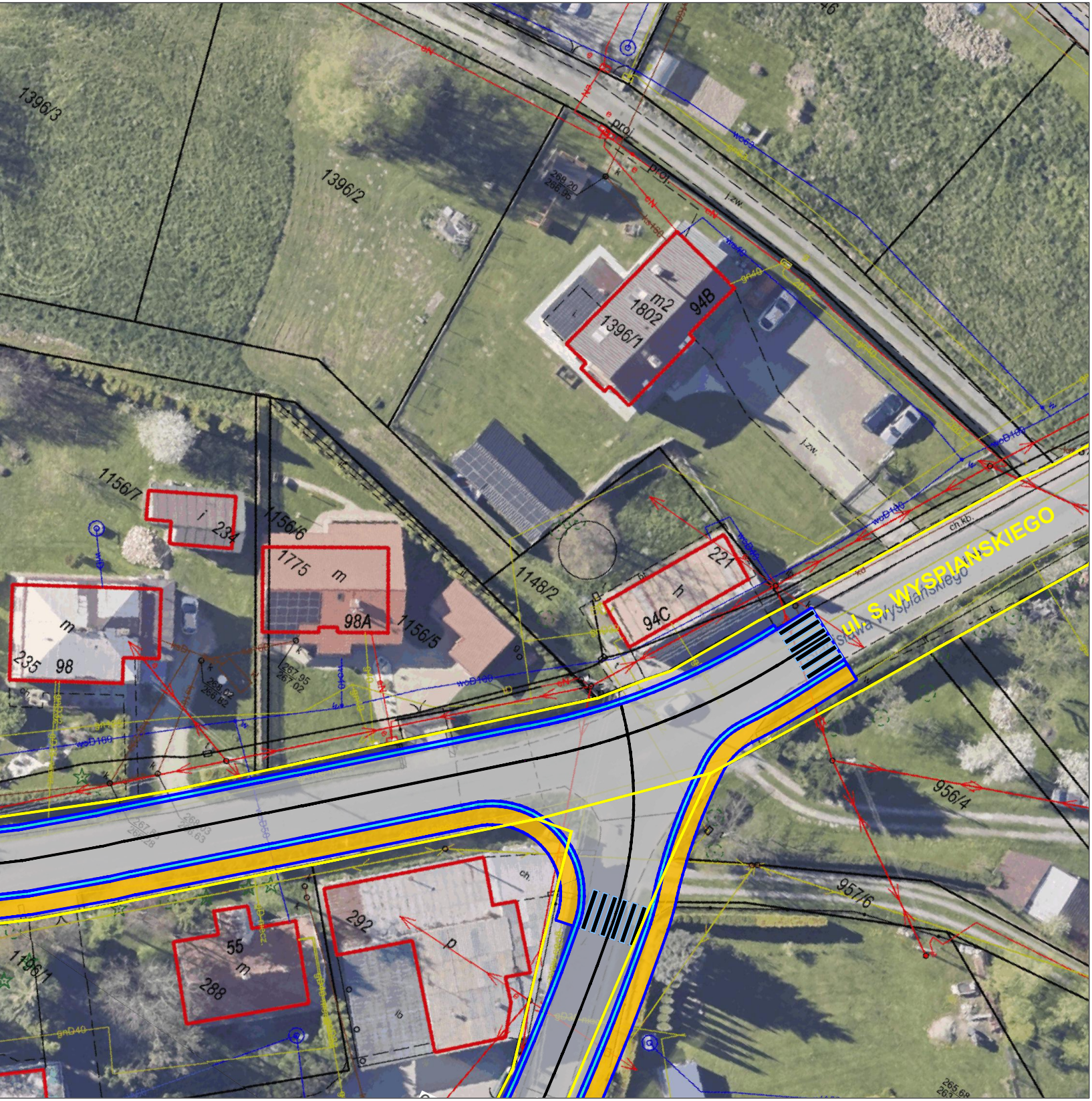
1396/3
1396/2
proj.
proj.
268,20
268,95
j.zw.
m2
1802
94B
1396/1
j.zw.
woD160
woD160
ch.kb.
kb
ul. S. WYSPIAŃSKIEGO
Stawa Wyspiańskiego
1156/7
i
234
1156/6
1775
m
98A
1156/5
m
235
98
267,95
267,02
268,02
266,82
woD160
1148/2
221
h
94C
956/4
957/6
292
p
ch.
55
m
288
1196/1
gnD40
265,68